

СКЛАДЧАТО-ГЛЫБОВЫЕ ГОРЫ



Из-за того, что в Кайнозойскую эру сформировался Тихоокеанский складчатый пояс произошло омоложение гор – они поднялись вновь и из полуразрушенных складчатых превратились в складчато-глыбовые



- Какие горные хребты находятся в пределах этой территории?

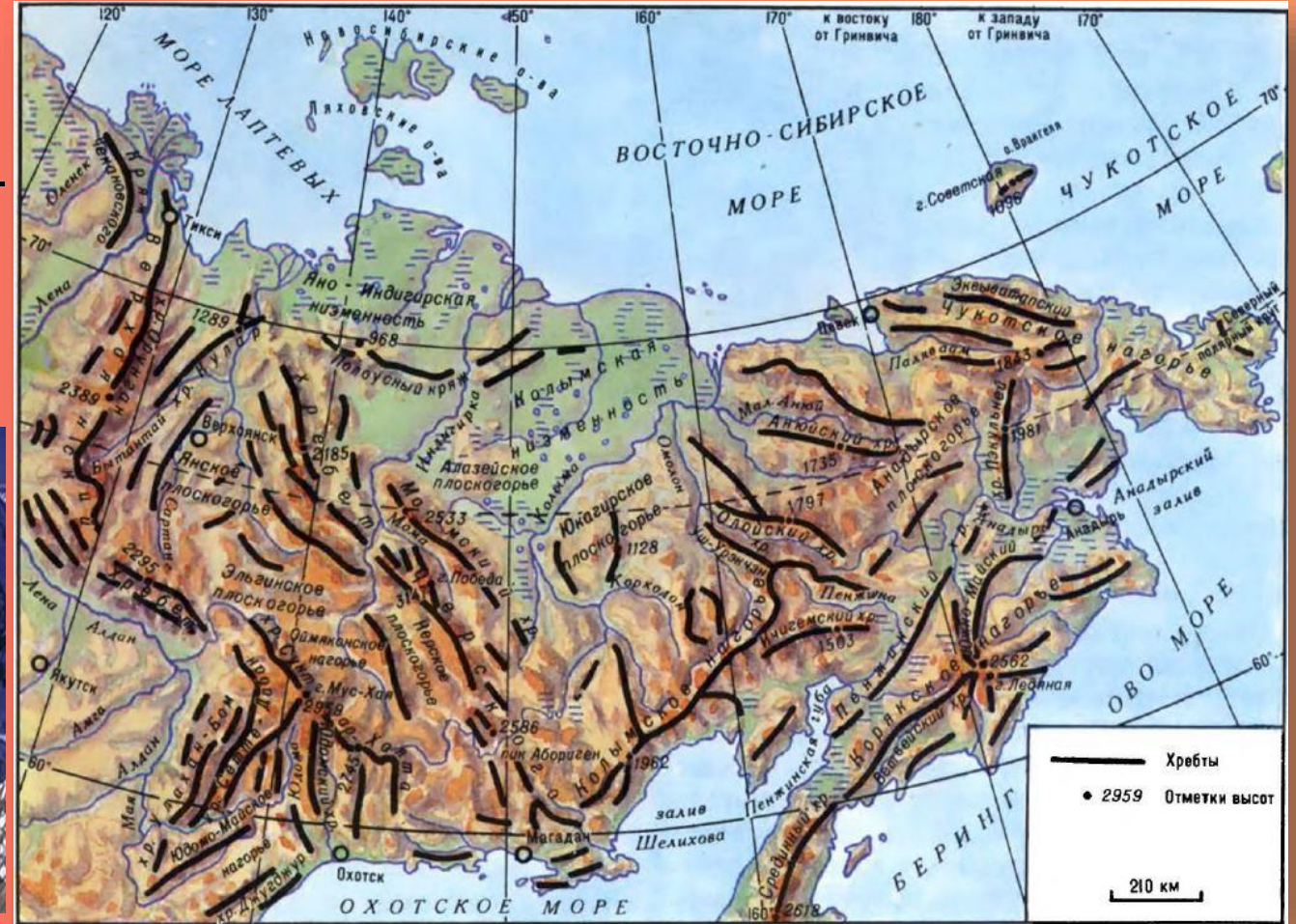
СОВРЕМЕННЫЙ РЕЛЬЕФ





1 Границами этого сурового среднегорья является на западе (...) хребет

2 На востоке располагается достаточно высокое (...) нагорье, отделяющее территорию от Дальнего Востока России

3 Высочайшая точка региона – гора (...) с высотой (...) м., расположенная в пределах хребта (...)




GEOMANIA.NET



ГОРА ПОБЕДА



Это самая высокая точка хребта Черского. В разных источниках приводятся разные данные о её высоте. Наиболее точные измерения приводят цифру в 3 003 метра над уровнем моря



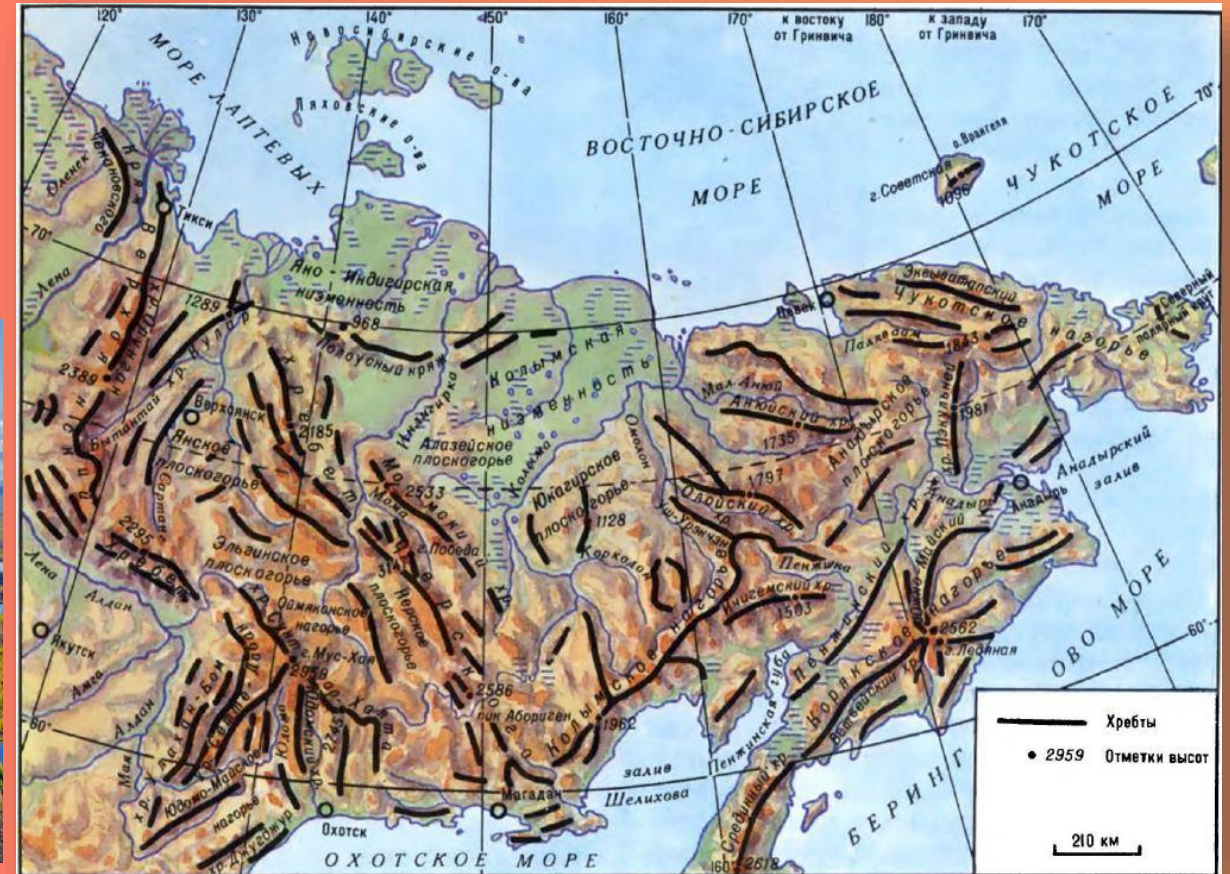
- Какие реки берут начало в горах Северо-Восточной Сибири?



СОВРЕМЕННЫЙ РЕЛЬЕФ



- 1 Между высокими хребтами находятся (...) плоскогорье и (...) нагорье
- 2 Крупнейшим центром современного оледенения на территории является хребет Сунтар-Хаята
- 3 По северному побережью Северо-Восточной Сибири тянутся две обширные низменности: (...) и (...)



КОЛЫМСКАЯ НИЗМЕННОСТЬ





Это территория получила печальную известность во времена СССР. Тогда здесь располагались исправительно-трудовые лагеря, куда ссылали самых опасных заключенных со всей страны



- Почему для ссылки была выбрана эта территория?
- Какие полезные ископаемые могли там добывать каторжники?

- 1 Современная геология до настоящего времени слабо изучила недра Северо-Восточной Сибири из-за удаленности территории
- 2 Освоение территории затрудняет полное отсутствие крупных автомобильных и железных дорог
- 3 В долине Колымы обнаружены крупные запасы каменного угля, которые в настоящий момент не разрабатываются



- 1 Здесь находится главный в России регион по добыче оловянной руды
- 2 В недавнем прошлом тут велась активная добыча золота
- 3 В настоящий момент многие месторождения закрыты из-за наличия аналогичных ресурсов в более доступных регионах России



ДЕПУТАТСКОЕ МЕСТОРОЖДЕНИЕ



Месторождение олова расположено недалеко от поселка Депутатский Усть-Янского района Якутии. Является крупнейшим месторождением олова в России и бывших республиках СССР. Запасы составляют 13 % от запасов олова в России



- В чем главная трудность освоения этого месторождения?

